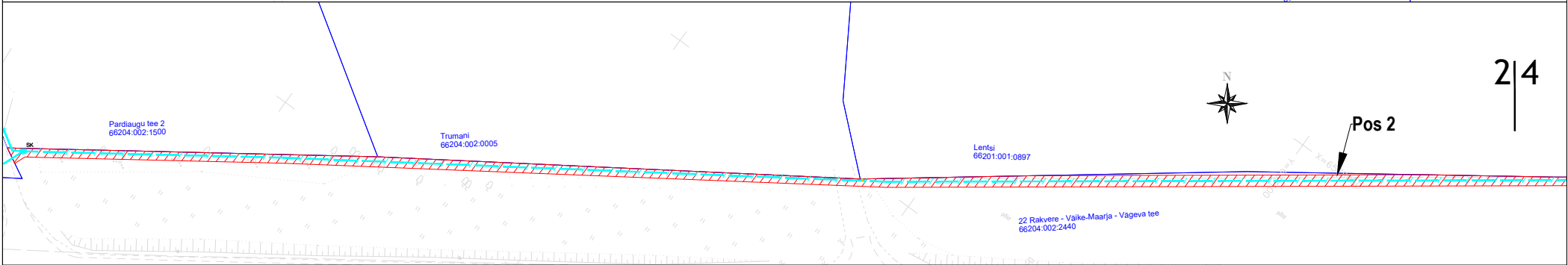
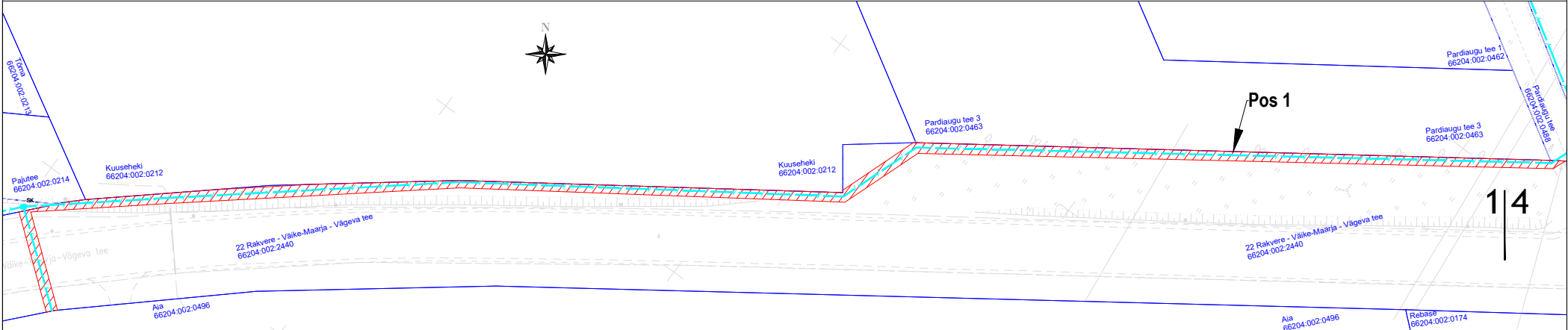


Kinnistu isikliku kasutusõiguse seadmise plaan



Jrk nr	IKÕ ala Pos nr (plaanil)	Kinnistu registriosa number	Katastriüksuse tunnus, nimi ja sihtotstarve:	Ala pindala ruutmeetrites m <sup>2</sup>
1.	Pos 1	8417450	66204:002:2440; 22 Rakvere - Väike-Maarja - Vägeva tee; transpordimaa	487 m <sup>2</sup>
2.	Pos 2	8417450	66204:002:2440; 22 Rakvere - Väike-Maarja - Vägeva tee; transpordimaa	1324 m <sup>2</sup>

- Kasutusõiguse ala
- Katastriüksuse piir
- Multitoru
- Sidekaev

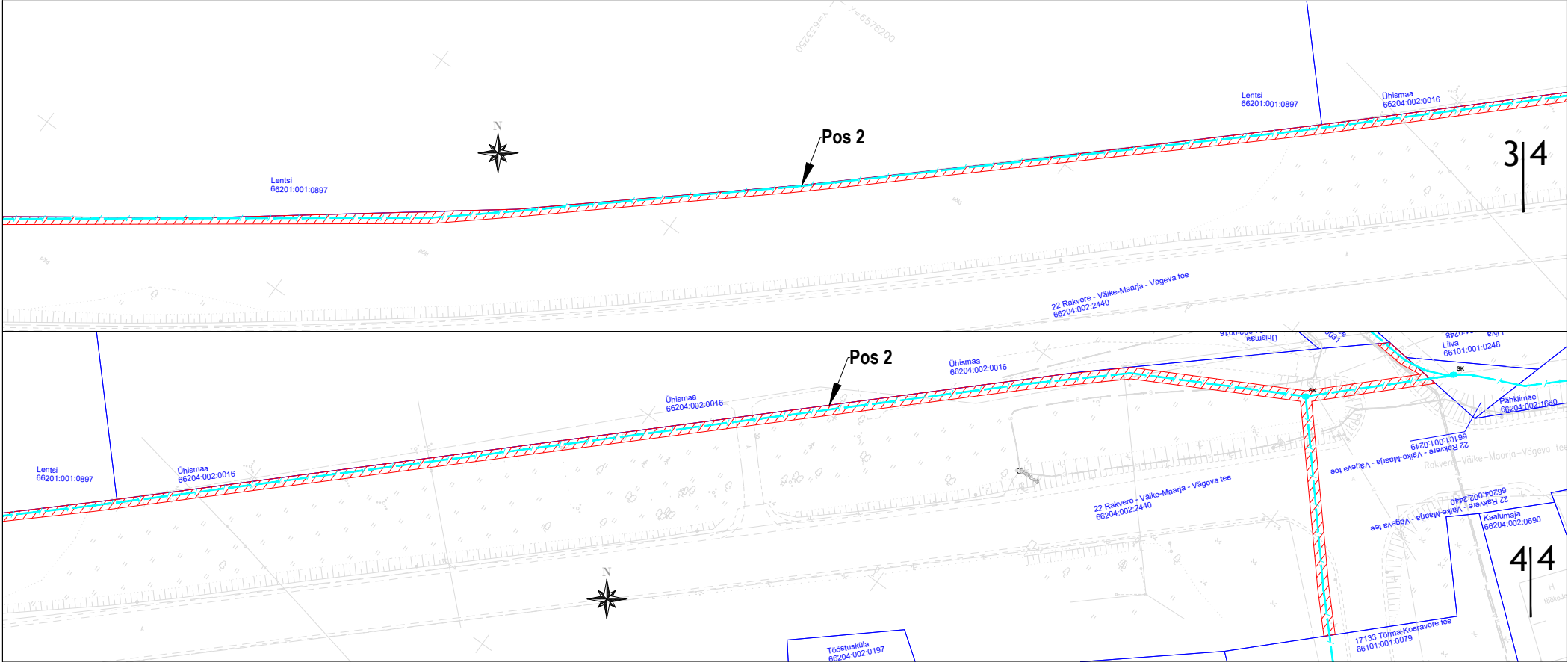
Sidepaigaldise kaitsevöönd:

Piki multitoru kulgev ala, mida mõlemalt poolt  
piiravad liini äärmistest torust 1 meetri kaugusel paiknevad  
mõttelised vertikaaltasandid.

Projekti nimi:  
Objekti asukoht:  
Projekti number  
Ettevõtte:  
Plaani koostaja:  
Kuupäev:

"Tõrma, Taaravainu ja Eesküla külates optilise sidevõrgu rajamine"  
Tõrma, Taaravainu, Eesküla külad, Rakvere vald, Lääne-Viru maakond  
2545  
Edites OÜ  
Artjom Rem  
04.12.2025

Kinnistu isikliku kasutusõiguse seadmise plaan



Jrk nr	IKÕ ala Pos nr (plaanil)	Kinnistu registriosa number	Katastriüksuse tunnus, nimi ja sihtotstarve:	Ala pindala ruutmeetrites m²
2.	Pos 2	8417450	66204:002:2440; 22 Rakvere - Väike-Maarja - Vägeva tee; transpordimaa	1324 m²

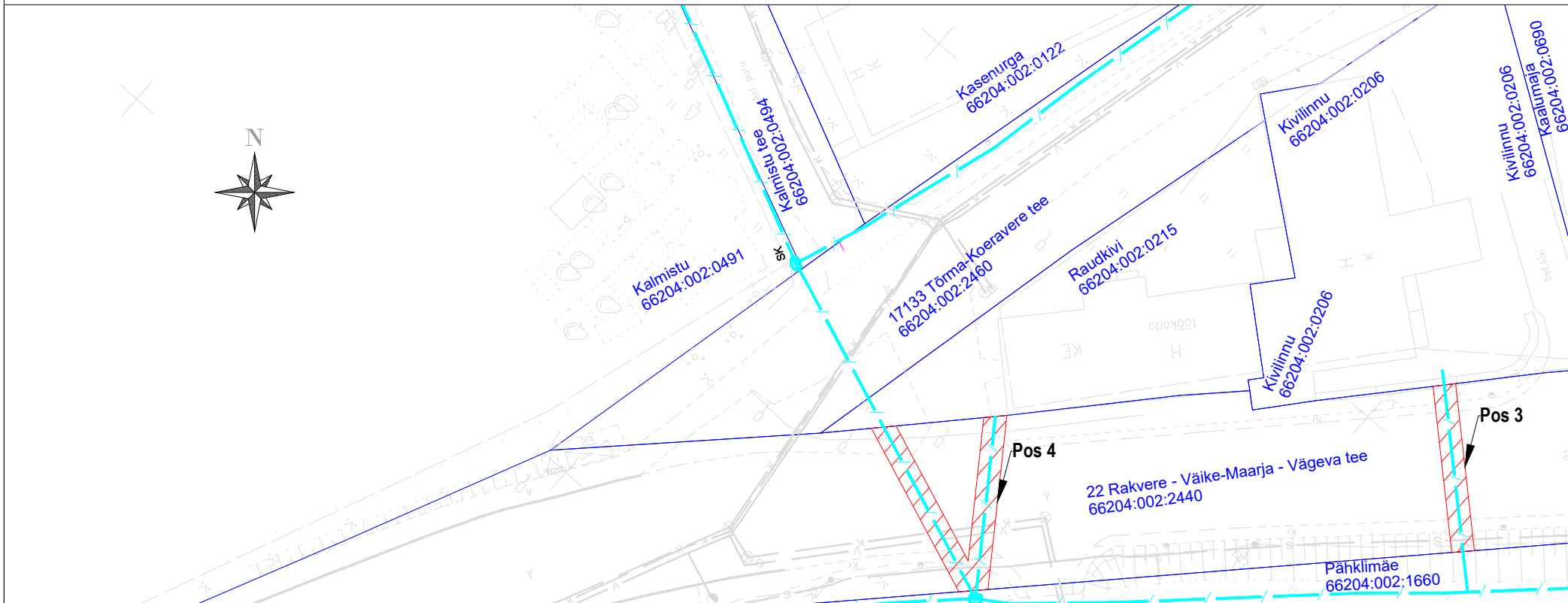
- Kasutusõiguse ala
- Katastriüksuse piir
- Multitoru
- Sidekaev

Sidepaigaldise kaitsevöönd:



Piki multitoru kulgev ala, mida mõlemalt poolt  
piiravad liini äärmistest torust 1 meetri kaugusel paiknevad  
mõttelised vertikaaltasandid.

Projekti nimi:  
Objekti asukoht:  
Projekti number  
Ettevõtte:  
Plaani koostaja:  
Kuupäev:

"Tõrma, Taaravainu ja Eesküla külates optilise sidevõrgu rajamine"  
Tõrma, Taaravainu, Eesküla külad, Rakvere vald, Lääne-Viru maakond  
2545  
Edites OÜ  
Artjom Rem  
04.12.2025



Jrk nr	IKÕ ala Pos nr (plaanil)	Kinnistu registriosa number	Katastriüksuse tunnus, nimi ja sihtotstarve:	Ala pindala ruutmeetrites m <sup>2</sup>
3.	Pos 3	8417450	66204:002:2440; 22 Rakvere - Väike-Maarja - Vägeva tee; transpordimaa	30 m <sup>2</sup>
4.	Pos 4	8417450	66204:002:2440; 22 Rakvere - Väike-Maarja - Vägeva tee; transpordimaa	61 m <sup>2</sup>

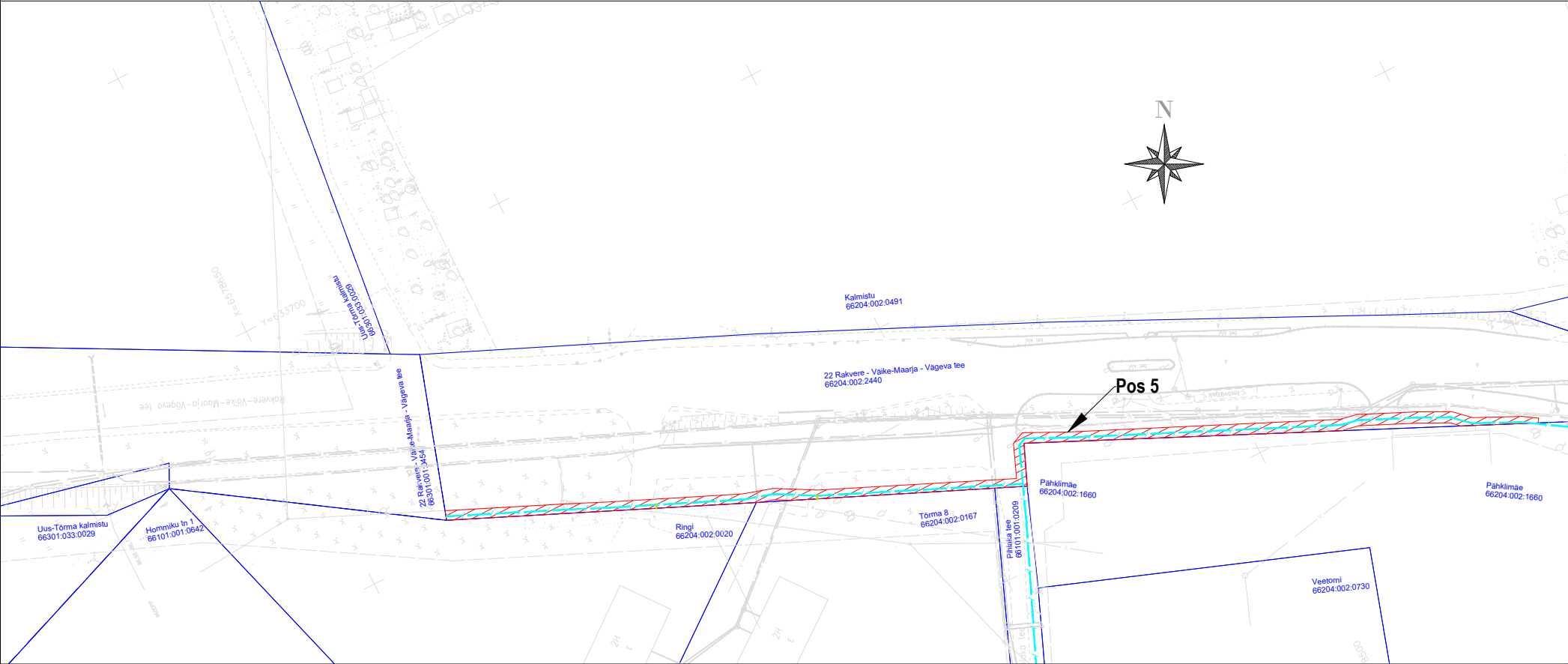
 Kasutusõiguse ala  
 Katastriüksuse piir  
 Multitoru

Sidepaigaldise kaitsevöönd: Piki multitoru kulgev ala, mida mõlemalt poolt piiravad liini äärmistest torust 1 meetri kaugusel paiknevad mõttelised vertikaaltasandid.

Projekti nimi:  
Objekti asukoht:  
Projekti number  
Ettevõte:  
Plaani koostaja:  
Kuupäev:

"Tõrma, Taaravainu ja Eesküla külates optilise sidevõrgu rajamine "  
Tõrma, Taaravainu, Eesküla külad, Rakvere vald, Lääne-Viru maakond  
2545  
Edites OÜ  
Artjom Rem  
04.12.2025

Kinnistu isikliku kasutusõiguse seadmise plaan



Jrk nr	IKÕ ala Pos nr (plaanil)	Kinnistu registriosa number	Katastriüksuse tunnus, nimi ja sihtotstarve:	Ala pindala ruutmeetrites m²
5.	Pos 5	8417450	66204:002:2440; 22 Rakvere - Väike-Maarja - Vägeva tee; transpordimaa	344 m²

- Kasutusõiguse ala
- Katastriüksuse piir
- Multitoru

Sidepaigaldise kaitsevöönd:

Piki multitoru kulgev ala, mida mõlemalt poolt  
piiravad liini äärmistest torust 1 meetri kaugusel paiknevad  
mõttelised vertikaaltasandid.

Projekti nimi:  
Objekti asukoht:  
Projekti number  
Ettevõtte:  
Plaani koostaja:  
Kuupäev:

"Tõrma, Taaravainu ja Eesküla külades optilise sidevõrgu rajamine "  
Tõrma, Taaravainu, Eesküla külad, Rakvere vald, Lääne-Viru maakond  
2545  
Edites OÜ  
Artjom Rem  
04.12.2025